

# PROJEKT

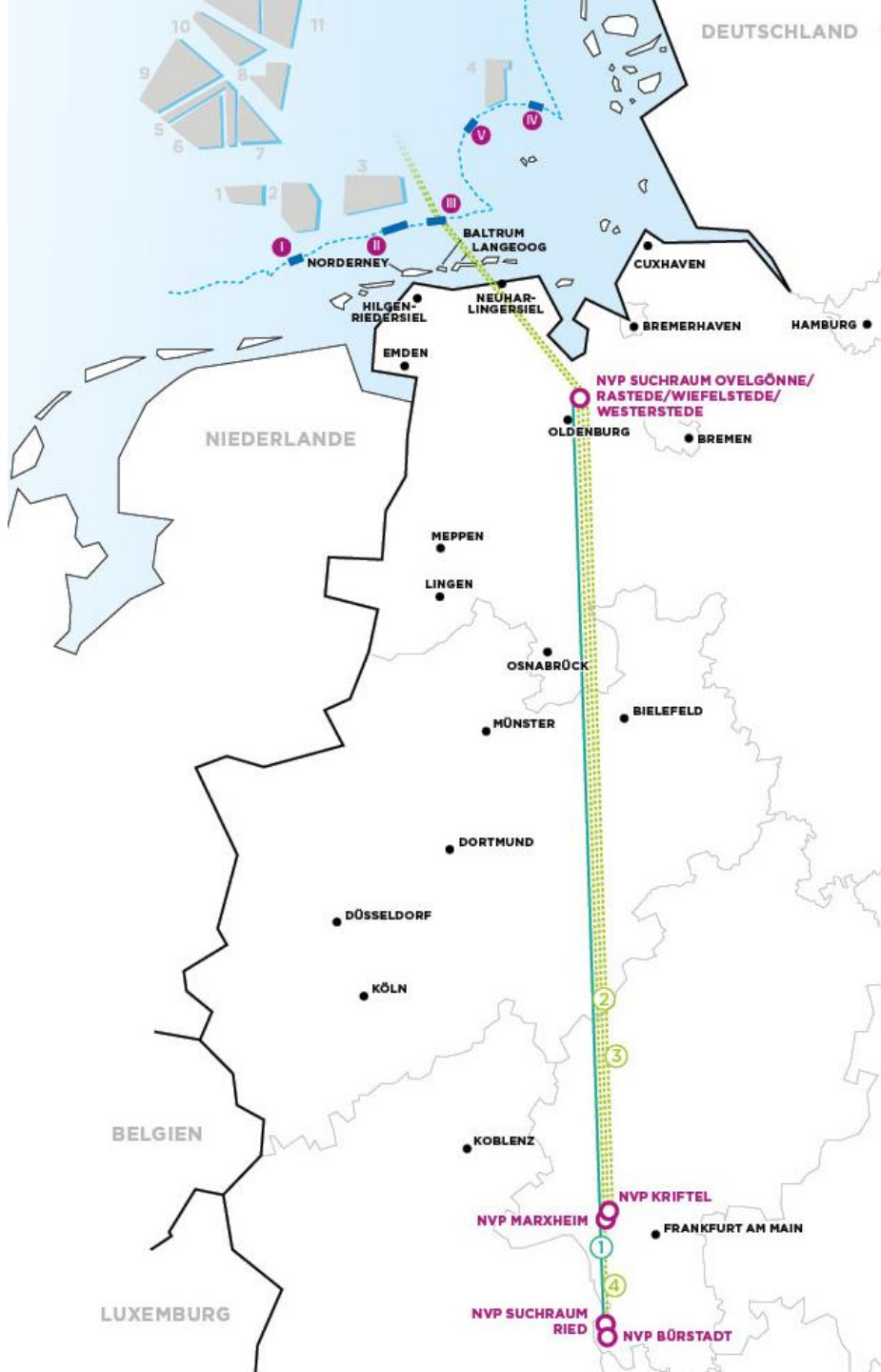
# RHEIN-MAIN-LINK

BÜRGERINFORMATION HOFHEIM  
STADTHALLE HOFHEIM

17.09.2024



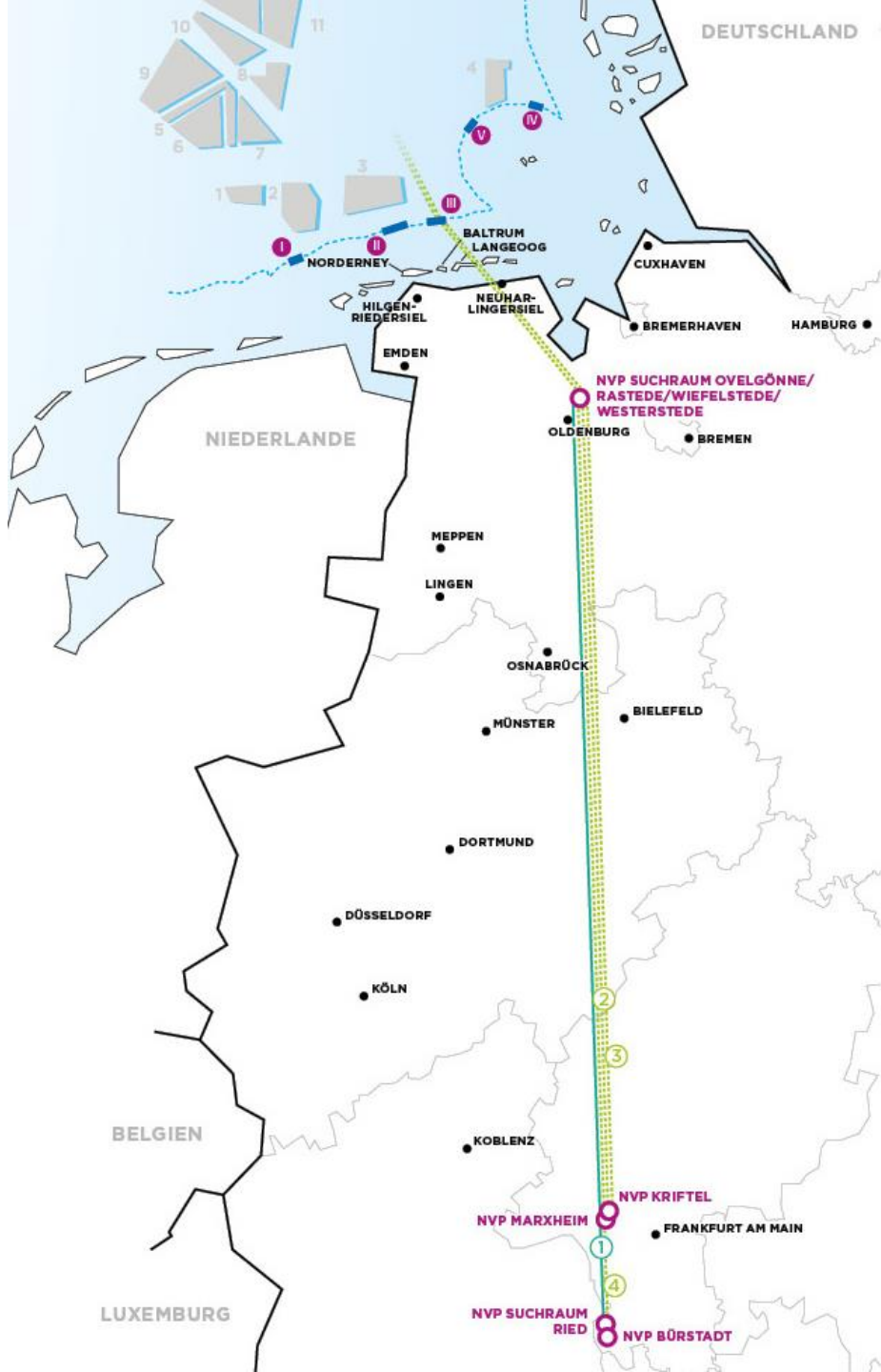




# RHEIN-MAIN-LINK



- Höchstspannungs-Gleichstrom-Verbindung (HGÜ)
- Windenergie aus der Nordsee direkt in das Rhein-Main-Gebiet
- Bündelung von vier Systemen
- 8 Gigawatt Übertragungsleistung



# RHEIN-MAIN-LINK



## Netzentwicklungsplan (NEP) 2035 – Bestätigt 2022

- DC34 als Vorhaben 82 im BBPIG  
Gleichstrom-Erdkabelverbindung nach Bürstadt

## Netzentwicklungsplan (NEP) 2037/2045 – Bestätigt 2024

- DC35 als Vorhaben 82a im BBPIG  
Gleichstrom-Erdkabelverbindung nach Marxheim
- NOR-x-4/NOR-16-3 als Vorhaben 82b im BBPIG  
Gleichstrom-Erdkabelverbindung nach Kriftel
- NOR-x-8/NOR-16-5 als Vorhaben 82c im BBPIG  
Gleichstrom-Erdkabelverbindung zum Suchraum Ried

# STAND GENEHMIGUNGSVERFAHREN

## 1. Schritt: Präferenzraum

- BNetzA ermittelt Raum
- Entwurf am 16.11.2023 veröffentlicht
- Festlegung mit Umweltbericht am 31.05.2024

## 2. Schritt: Planfeststellung

- s. nächste Folie

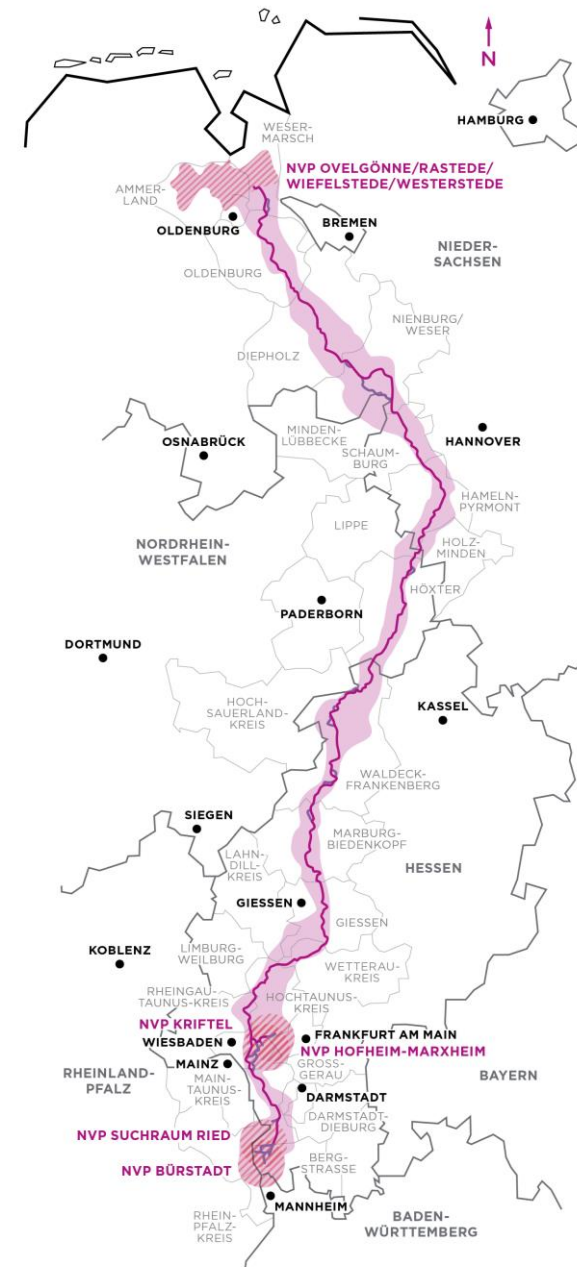
### PRÄFERENZRAUM MIT VORSCHLAGSTRASSE UND TRASSENALTERNATIVEN

#### Energiekorridor Rhein-Main-Link

- Vorhaben Nr. 82 BBPlG (DC34)  
NVP Ovelgönne/Rastede/Wiefelstede/Westerstede - Bürstadt
- Vorhaben Nr. 82a BBPlG (DC35)  
NVP Ovelgönne/Rastede/Wiefelstede/Westerstede - Hofheim am Taunus
- Vorhaben Nr. 82b BBPlG (NOR-16-3)  
Bestandteil Ovelgönne/Rastede/Wiefelstede/Westerstede - Kriftel
- Vorhaben Nr. 82c BBPlG (NOR-16-5)  
Bestandteil Ovelgönne/Rastede/Wiefelstede/Westerstede - Bürstadt/Biblis/Groß-Rohrheim/Gernsheim/Biebesheim am Rhein

- Präferenzraum
- Stadt
- Bundesgrenze
- Landesgrenze
- Landkreisgrenze
- ▨ Suchraum Konverterstandort
- Vorschlagstrasse
- Trassenalternativen
- NVP Netzverknüpfungspunkt

Schematische Darstellung, Stand: Juli 2024  
Quelle: NEP 2037/2045 (2023), Umweltbericht BNetzA, Bundesbedarfsplangesetz



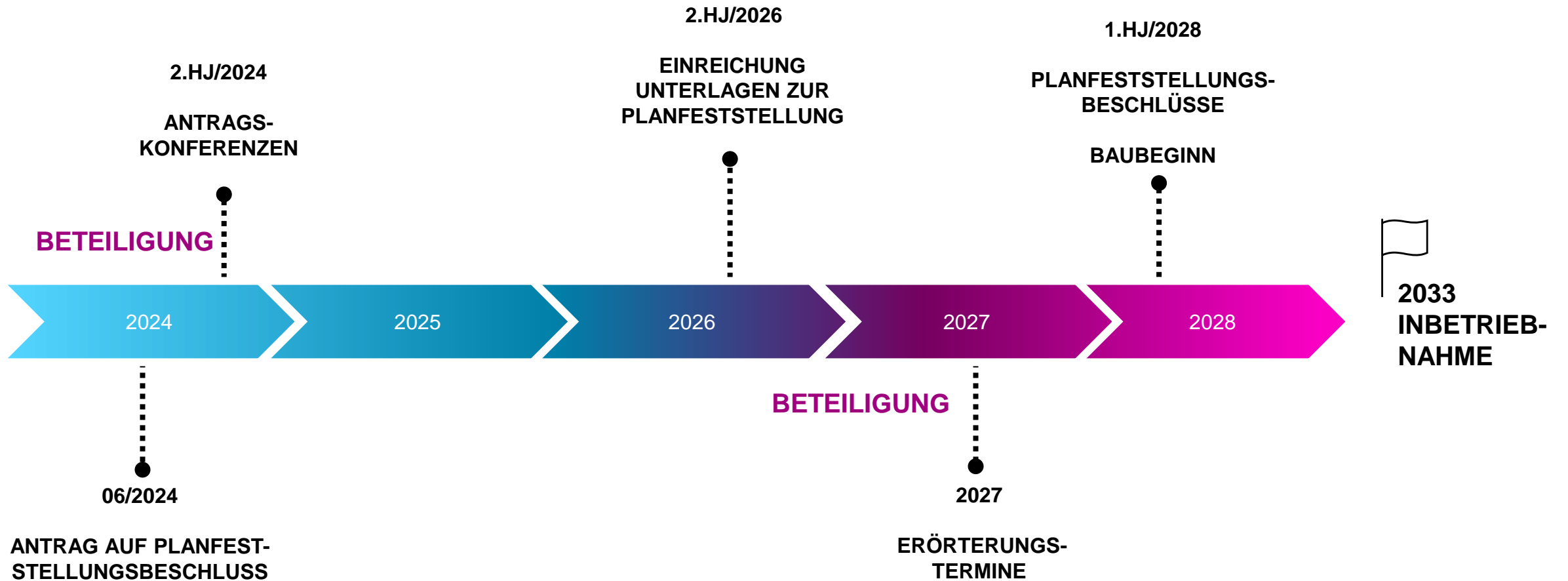
# AKTUELLER VERFAHRENSSTAND

## BEGINN DER PLANFESTSTELLUNG



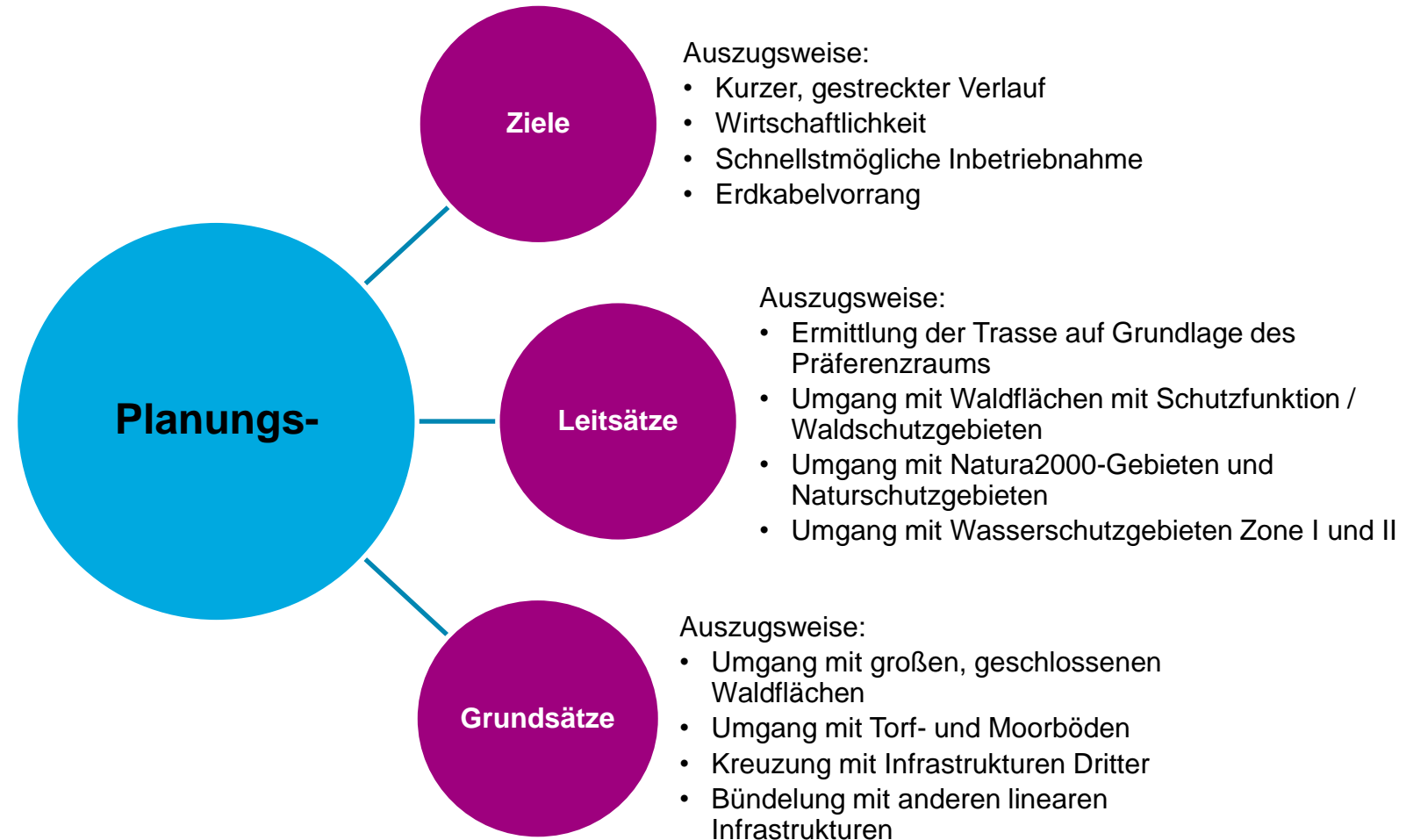
- Amprion hat am Ende Juni bei der Bundesnetzagentur die Unterlagen für den Antrag auf Planfeststellungsverfahren eingereicht
- Seit dem 26. Juli sind die Unterlagen auf der Seite der Bundesnetzagentur öffentlich einsehbar:
- [https://www.netzausbau.de/Vorhaben/ansicht/abschnitt.html?cms\\_nummer=82&cms\\_gruppe=bbplg&cms\\_status=pfv&cms\\_abschnitt=X](https://www.netzausbau.de/Vorhaben/ansicht/abschnitt.html?cms_nummer=82&cms_gruppe=bbplg&cms_status=pfv&cms_abschnitt=X)
- Die Bundesnetzagentur hat die Träger öffentlicher Belange und die Öffentlichkeit zu Stellungnahmen/Hinweisen aufgerufen und sammelt diese auf fünf Antragskonferenzen ein: 29.08. Butzbach, 04.09. Königsstein, 10.09. Steinheim, 12.09. Bürstadt, 17.09. Cloppenburg
- Auch schriftliche Stellungnahmen sind möglich, Empfangsadressen hierfür: [info@netzausbau.de](mailto:info@netzausbau.de) oder [Vorhaben82@BNetzA.de](mailto:Vorhaben82@BNetzA.de)
- Stellungnahmen nimmt die Bundesnetzagentur bis zum 1. Oktober entgegen

# ZEITSCHIENE RHEIN-MAIN-LINK



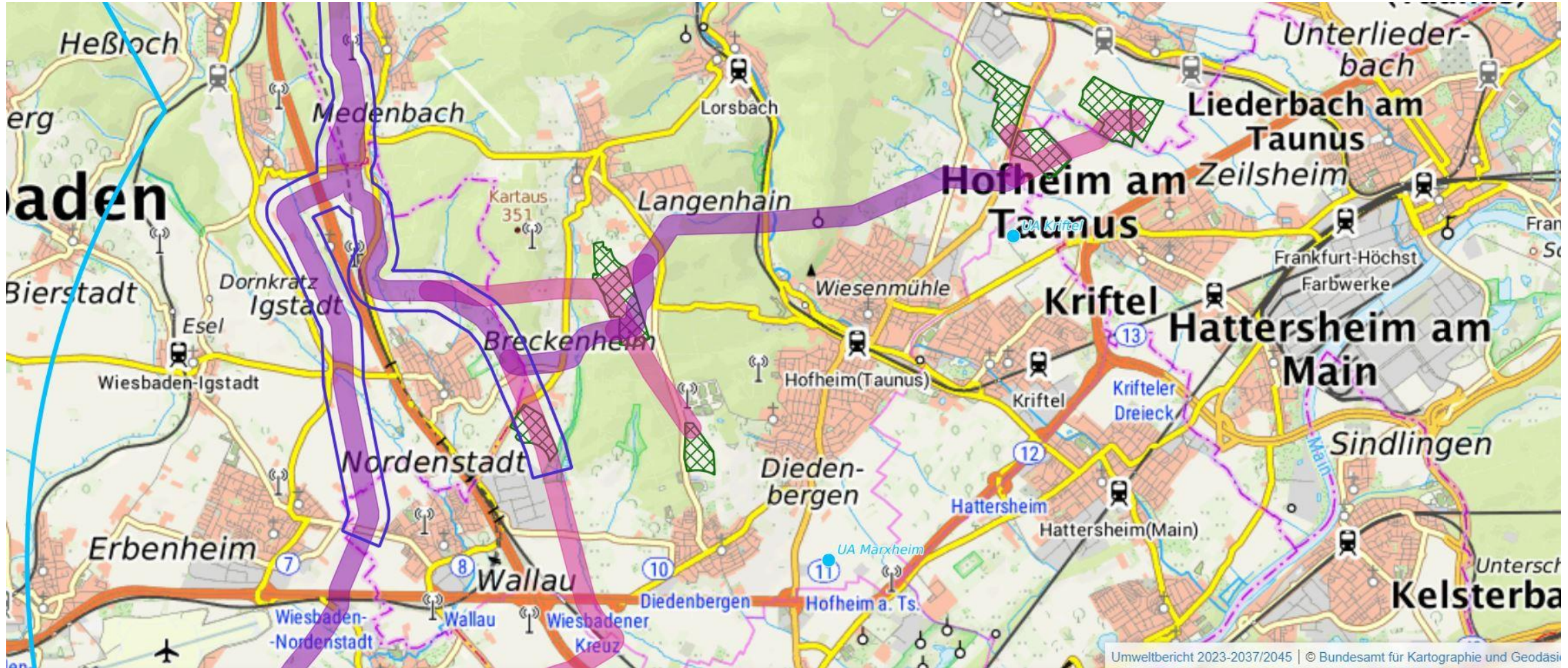
Fortlaufend: Dialog-Phasen mit verschiedenen Interessengruppen

# PLANERISCHES ZIELSYSTEM





# AKTUELLE PLANUNG STADT HOFHEIM





# POTENZIELLE KONVERTERSTANDORTE SUCHRAUM MARXHEIM/KRIFTEL





# IHR KONTAKT ZU UNS

## Jonas Knoop

Projektsprecher

☎ [+49 152 54 54 09 68](tel:+4915254540968)

✉ [Jonas.Knoop@amprion.net](mailto:Jonas.Knoop@amprion.net)

Ihr Ansprechpartner für die  
Bundesländer Hessen und  
Rheinland-Pfalz sowie  
Baden-Württemberg



## Mariella Raulf

Projektsprecherin

☎ [+49 152 28 83 68 29](tel:+4915228836829)

✉ [Mariella.Raulf@amprion.net](mailto:Mariella.Raulf@amprion.net)

Ihre Ansprechpartnerin für die  
Bundesländer Niedersachsen und  
Nordrhein-Westfalen



Projektwebsite: [www.rhein-main-link.de](http://www.rhein-main-link.de)

**VIELEN DANK FÜR IHRE AUFMERKSAMKEIT.**

