

Stadt Hofheim am Taunus Verkehrsentwicklungsplan Hofheim und Marxheim

Straßennetz im Stadtgebiet

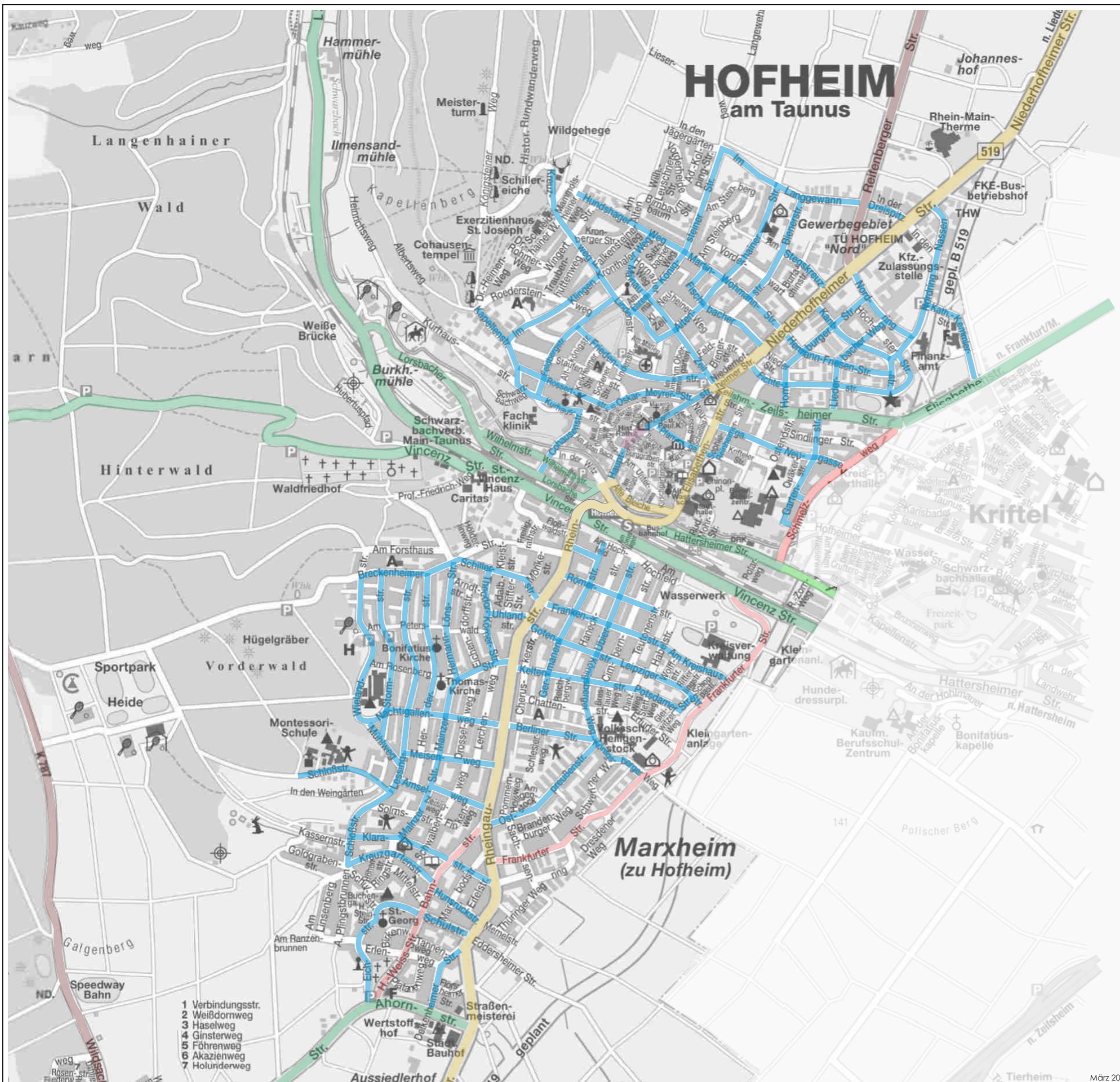
klassifizierte Hauptverkehrsstraßen:

- Bundesstraße
- Landesstraße
- Kreisstraße

Gemeindestraßen:

- Hauptsammelstraße
- Sammelstraße
- Fußgängerzone

VORABZUG

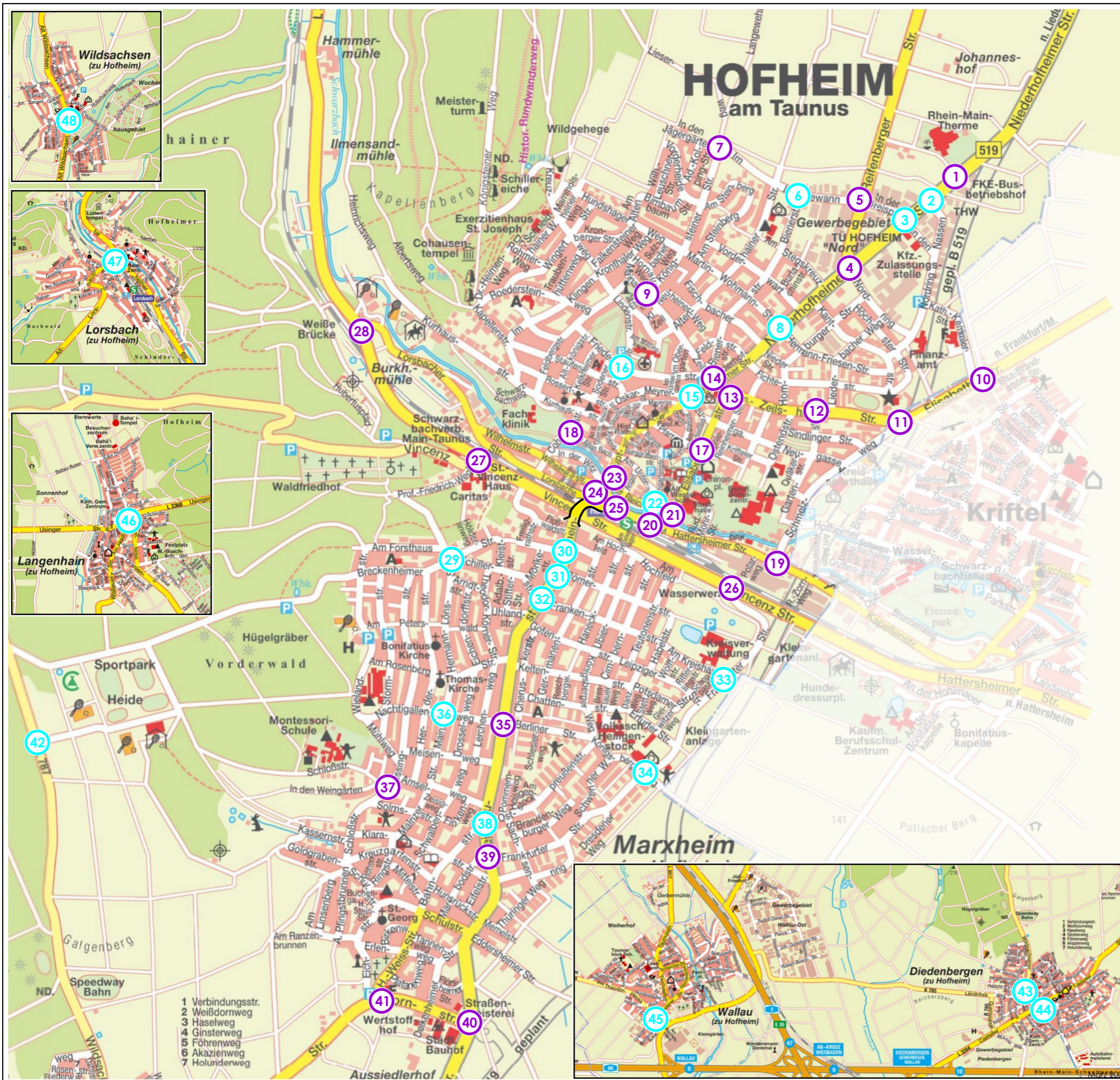


Stadt Hofheim am Taunus Verkehrsentwicklungsplan Hofheim und Marxheim

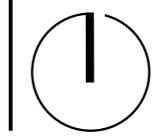
3.1

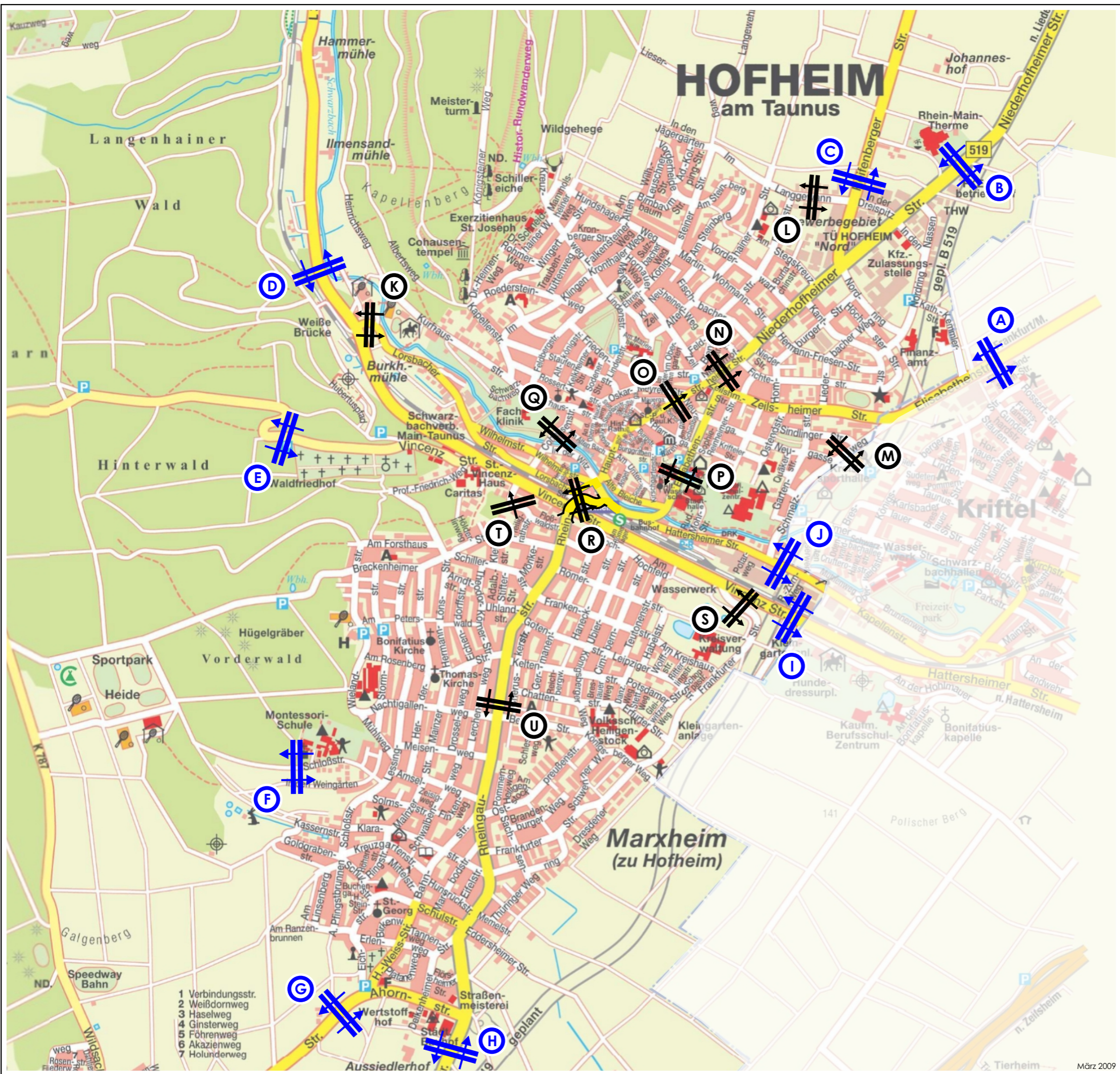
Verkehrserhebung Knotenstromzählungen 24., 25. und 26. April 2007

- 8h-Erfassung
(6:00 - 10:00 Uhr und 15:00 - 19:00 Uhr)
- 4h-Erfassung
(15:00 - 19:00 Uhr)



VORABZUG







**Stadt Hofheim am Taunus
Verkehrsentwicklungsplan
Hofheim und Marxheim**


3.2

**Verkehrserhebung
Kennzeichenerfassung**
25. April 2007

-  äußerer Kordon
-  innerer Kordon

8h-Erfassung
(6:00 - 10:00 Uhr und 15:00 - 19:00 Uhr)

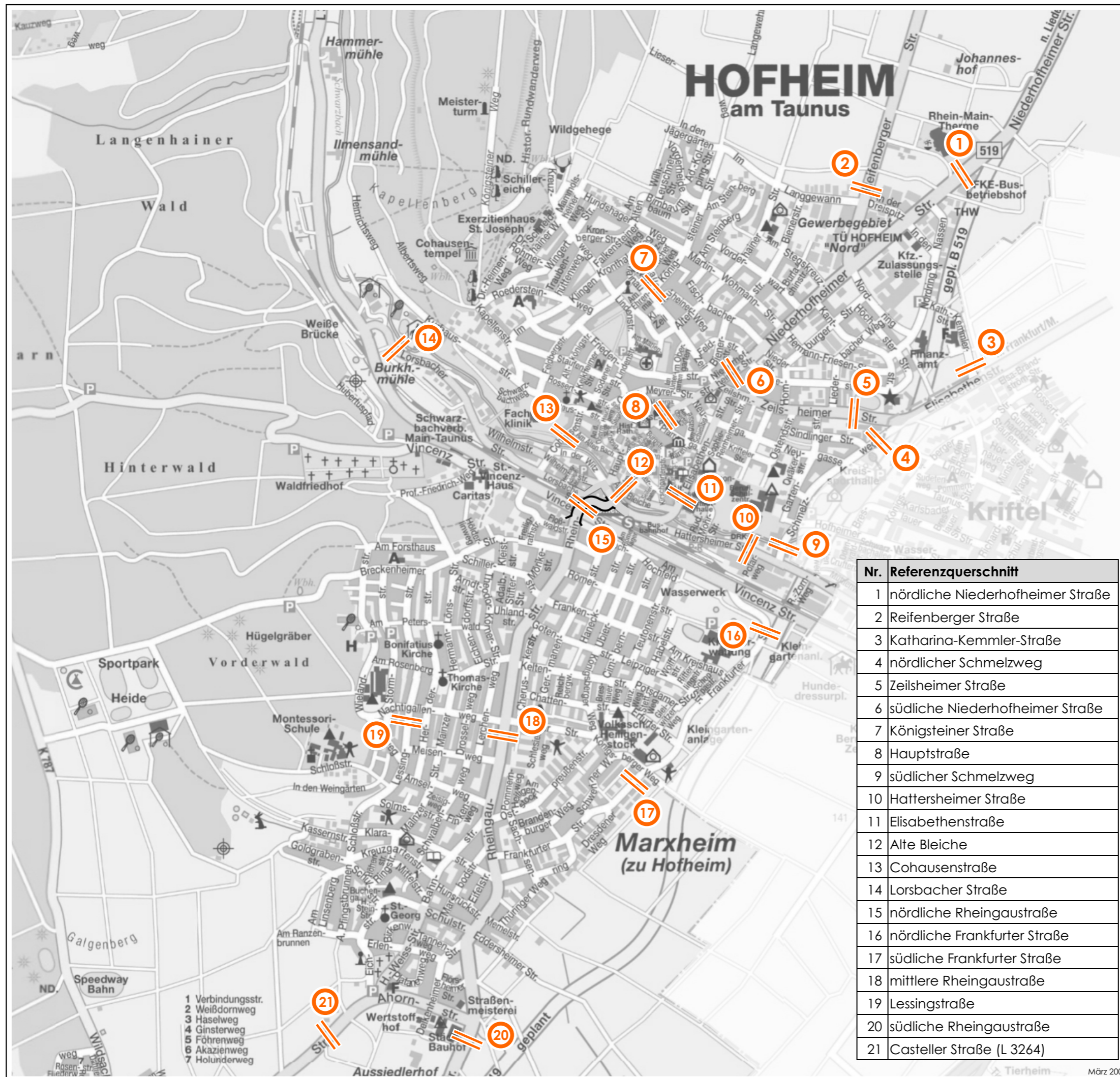
VORABZUG



Stadt Hofheim am Taunus Verkehrsentwicklungsplan Hofheim und Marxheim

Referenzquerschnitte für Verkehrsmengen

Referenzquerschnitt
1 ... 21 Querschnittnummer



Nr.	Referenzquerschnitt
1	nördliche Niederhofheimer Straße
2	Reifenberger Straße
3	Katharina-Kemmler-Straße
4	nördlicher Schmelzweg
5	Zeilsheimer Straße
6	südliche Niederhofheimer Straße
7	Königsteiner Straße
8	Hauptstraße
9	südlicher Schmelzweg
10	Hattersheimer Straße
11	Elisabethenstraße
12	Alte Bleiche
13	Cohausenstraße
14	Lorsbacher Straße
15	nördliche Rheingaustraße
16	nördliche Frankfurter Straße
17	südliche Frankfurter Straße
18	mittlere Rheingaustraße
19	Lessingstraße
20	südliche Rheingaustraße
21	Casteller Straße (L 3264)

VORABZUG

